座　標　求　積　表

地　番	区画①			
測　点	Xn	Yn	(Xn+1 － Xn-1)Yn	距　離
Z4	-200445.291	7750.150	45834.387100	13.697
A73K	-200433.095	7756.384	115050.443872	4.912
Z5	-200430.458	7752.240	47854.577520	6.587
B1	-200426.922	7746.683	-66241.886333	14.327
B2	-200439.009	7738.991	-142157.525679	12.806
		倍　面　積	339.996480	
		面　積	169.9982400	
		地　積	169.99　㎡	

地　番	区画②			
測　点	Xn	Yn	(Xn+1 － Xn-1)Yn	距　離
Z8	-200424.001	7730.434	36340.770234	11.680
Z9	-200428.212	7741.328	32358.751040	10.125
Z2	-200419.821	7746.994	51215.377334	3.262
A6K	-200421.601	7749.728	-32114.872832	4.278
Z1	-200423.965	7753.294	-40425.674916	2.922
A63K	-200426.815	7753.938	-50346.319434	4.019
Z5	-200430.458	7752.240	-829.489680	6.587
B1	-200426.922	7746.683	-66241.886333	14.327
B2	-200439.009	7738.991	-84029.964278	2.504
Z3	-200437.780	7736.809	47163.587664	10.860
B5K	-200432.913	7727.101	106471.724679	9.515
		倍　面　積	-437.996522	
		面　積	218.9982610	
		地　積	218.99　㎡	

合　計　388.9965010

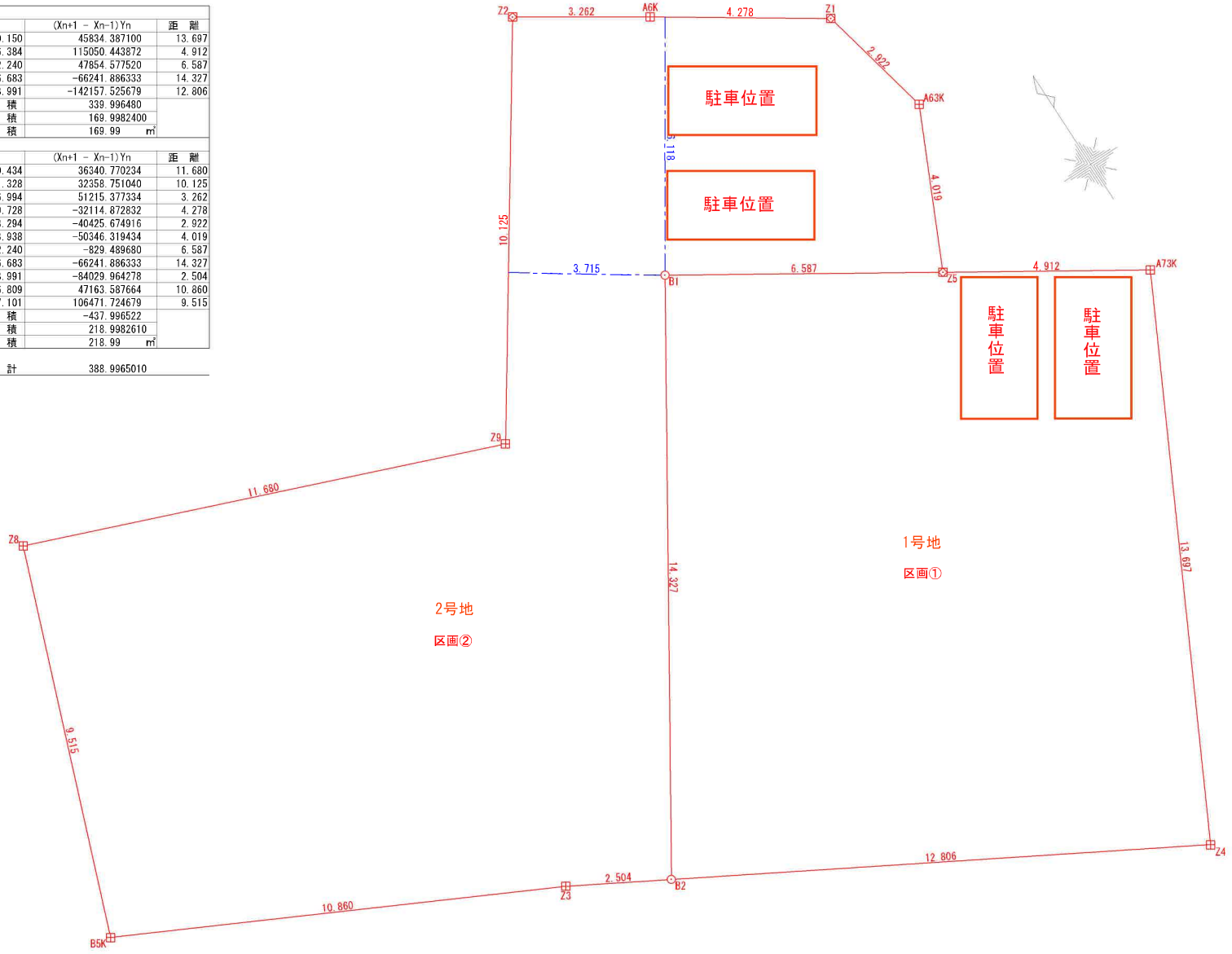

筆界点	境界標の種類
⊞	コンクリート杭
⊠	プラスチック杭
⊡	プ　レ　ー　ト
⊗	鋲
⊙	計　算　点
△	基　準　点

（注記）
境界杭の確認出来ない箇所につきましては、現況構造物もしくは計算点（公図、地積測量図、現地地形）により求積しております。
隣接土地所有者との立会いにより境界位置が変更になる場合があります。
天候や障害物等の事情により杭等の確認ができないことがあります。予めご了承ください。

所在地：仙台市太白区四郎丸字新田83番1	お客様名		縮尺 1：100
作成日：令和5年9月4日	図面名称	敷　地　区　割　図	

表示年月日：２０２３／０４／１４

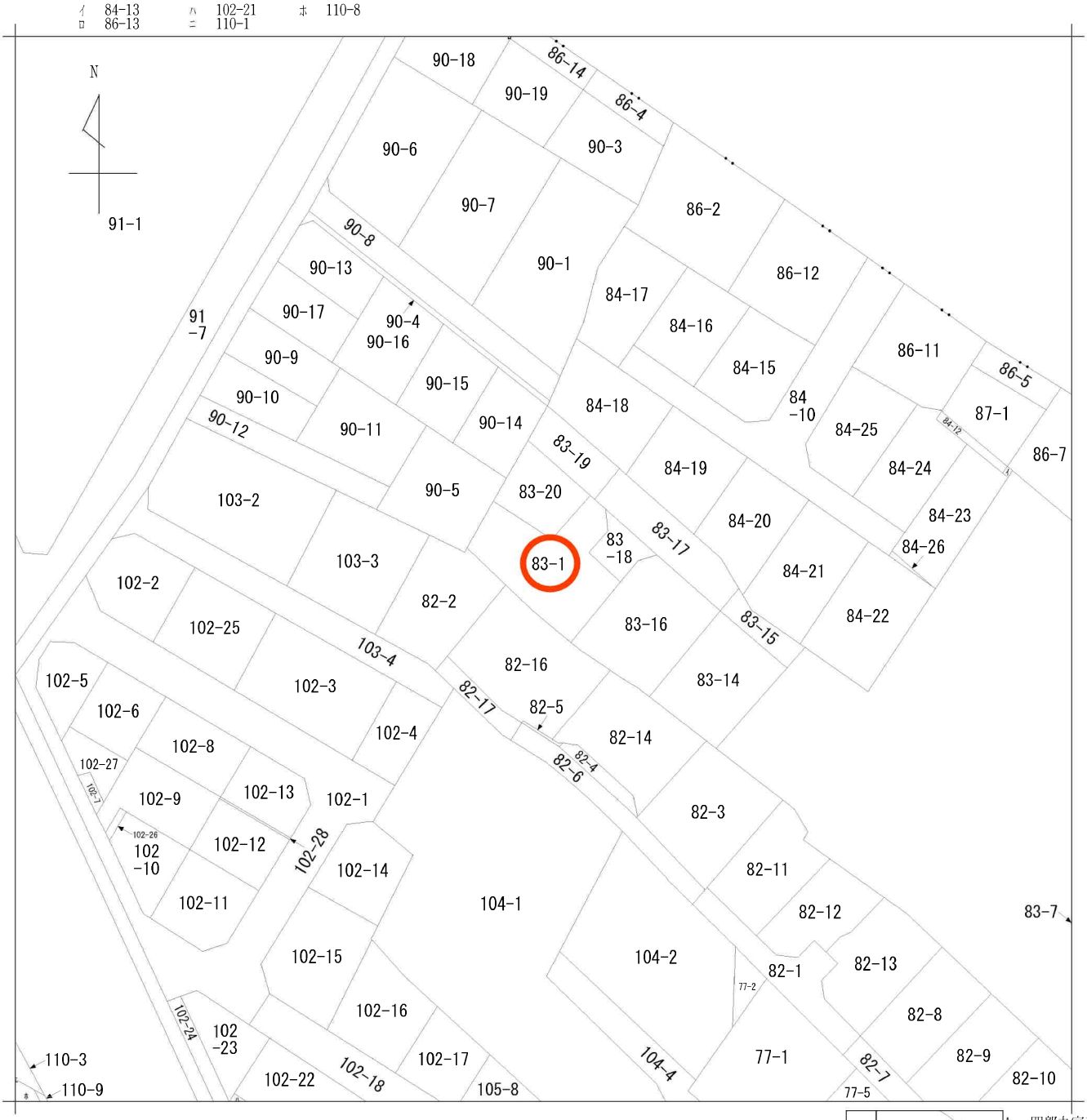

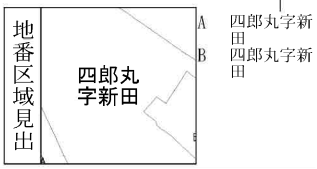

請求部分	所　在	仙台市太白区四郎丸字新田					地　番	83番1	
出力縮尺	1/600	精度区分		座標系番号又は記号		分類	地図に準ずる図面	種類	旧土地台帳附属地図
作成年月日				備付年月日（原図）				補記事項	

仙台市水道局　戸番図

名称	表示
仕切弁	
消火栓	
空気弁	
片落管	
メータ	
止水栓	
キャップ	

管径	線種
400mm 以上	
350mm	
300mm	
250mm	
200mm	
150mm	
100mm	
75mm	
50mm	
50mm 未満	

・本図面は、維持管理を目的とした水道の給配水管情報の図面となります。
経年情報が現地と異なる場合がありますので、この情報とは別に現地での調査を実施してください。

・なお、本図面の利用により生じた損害や不利益、また第三者との間に生じた紛争については、水道局は一切責任を負いません。

・地図及びそれに関連する情報は、著作権法等により保護されています。
無断複製、改変等はできません。

・富谷市、多賀城市、利府町、七ヶ浜町、名取市、川崎町地形図について
測量法に基づく国土地理院長承認（使用）R 3JHs 226

仙台市水道局　戸番図	
縮尺	1:500
出図年月日	令和 5 年 4 月 20 日

仙台市下水道施設平面図

参考
下水道管理部下水道調整課

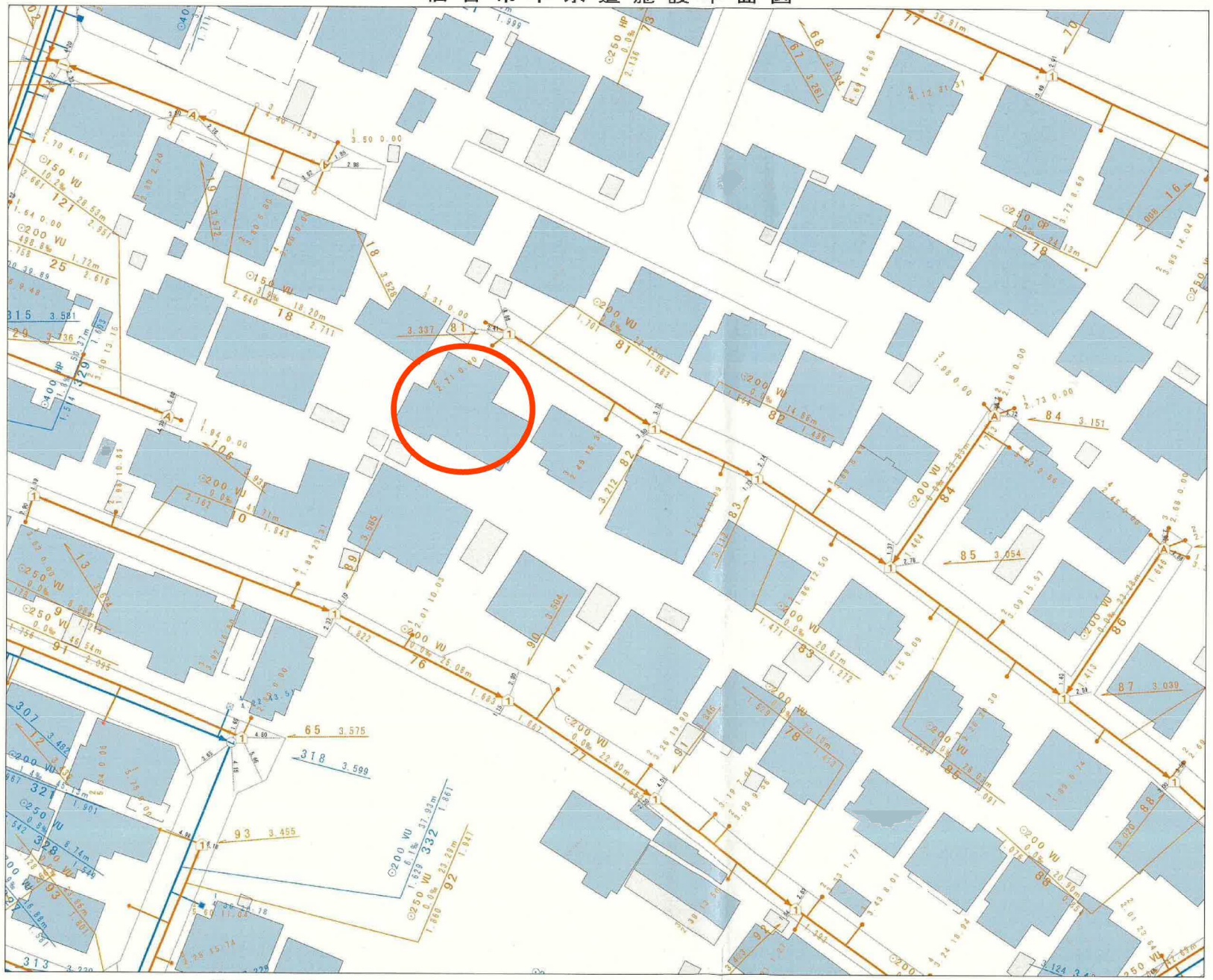

縮尺　1:500

0　10　20　30　40　50m

仙台市建設局

1．本図面は、下水道改良工事や道路工事等により、現況と整合しない場合があります。詳細については現地での確認をお願いします。

2．当局の許可なく複製することを、禁じます。

凡例	
	合流区域
	合流施設
	汚水施設
	雨水施設

下水道施設データ

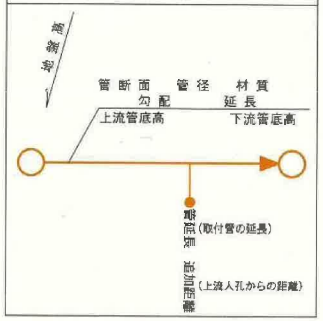

2023年4月20日 出図

道路等指定申請書添付図面

※整理番号	第 4682. 号

附近見取図(1/2500)

断面図（構造図）(1/50)

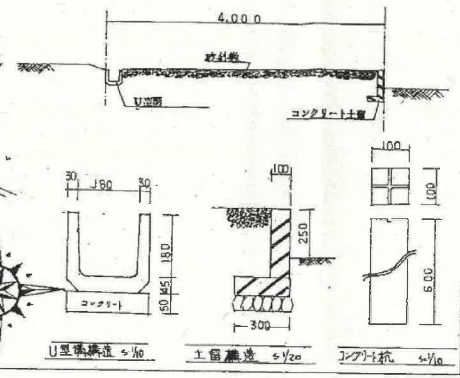

申請者住所氏名	印
申請にかかる道路の位置	仙台市四郎丸字新田 83-15, 83-17, 83-19

…を申請者として道路の位置の指定申請をすることを承諾した人の住所、氏名 印

承諾欄 地番	権利
83-4, 83-15, 83-17, 83-18	所有権
83-4 他	使用権

道路等の位置指定変更廃止台帳

※告示番号	仙台市公示 第 号
※告示年月日	昭和 年 月 日
指定番号	仙台市指令建指 第 4682. 号
※指定年月日	昭和 53年7月14日

地籍図（実測図 1/250 公図写 1/500又は1/600）

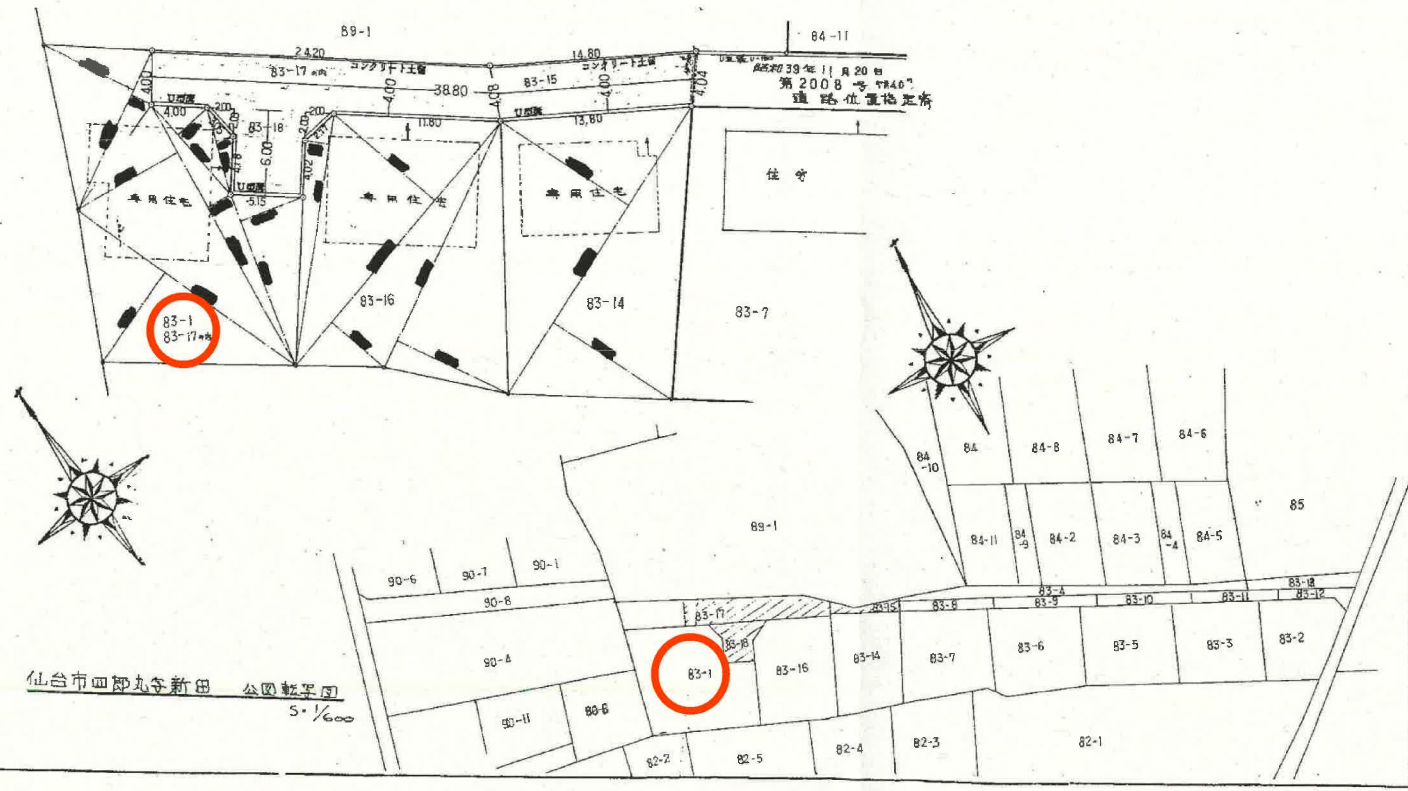

仙台市四郎丸字新田 公図転写図 S・1/600

凡例

方位
下水
(標識記入のこと)
主要出入口
井戸
生垣
予定施設物(用途を記入のこと)
既存施設物(用途を記入のこと)
敷地界
地番界
市町村界
行政町界
都計計画街路
既存道路
(道路の種別と幅員記入のこと)
既に指定された道路の位置
(指定年月日及に番号記入のこと)
変更・廃止される道路の位置
申請する道路の位置
標識の位置
用水路
法第42条第2項に該当する道路
予定する道路の位置
擁壁
高圧線
ガード
水路及土堤敷

注意

① 申請の道路の幅員及び長さの単位は「メートル」（小数点以下2位まで）とすること。
② 図面中に地番、地目、権利別及び氏名をそれぞれ記入のこと。
③ 付近見取図は仙塩広域都市計画区域図（1/2500）により地籍図と方位を一致させること。
④ 図面は地籍図、付近見取図、断面図を記載すること。
⑤ 付近見取図、道路構造図及び土地に高低差がある場合は、その断面図を記載すること。
⑥ 隣地境界又は測量の基点から申請道路までの距離を記入すること。
⑦ 申請計画敷地面積を明記のこと。
⑧ この図面は黒インキ又は墨汁等で記入し正、副の書類には各々コピーを添付し原図は別に提出すること。
⑨ ※欄は記入しないこと。

図書作成者
住所 氏名

宮城県建築士会仙台支部

参考資料
この資料は，道路位置指定等の申請時の図書を複写したものですが，図書の内容と現地は必ずしも一致していない場合もありますのでご注意下さい。
（本書の印影は調整しています。また，縮尺は表示と合っていない場合があります。）
年 月 日 太白区街並み形成課
5.4.14

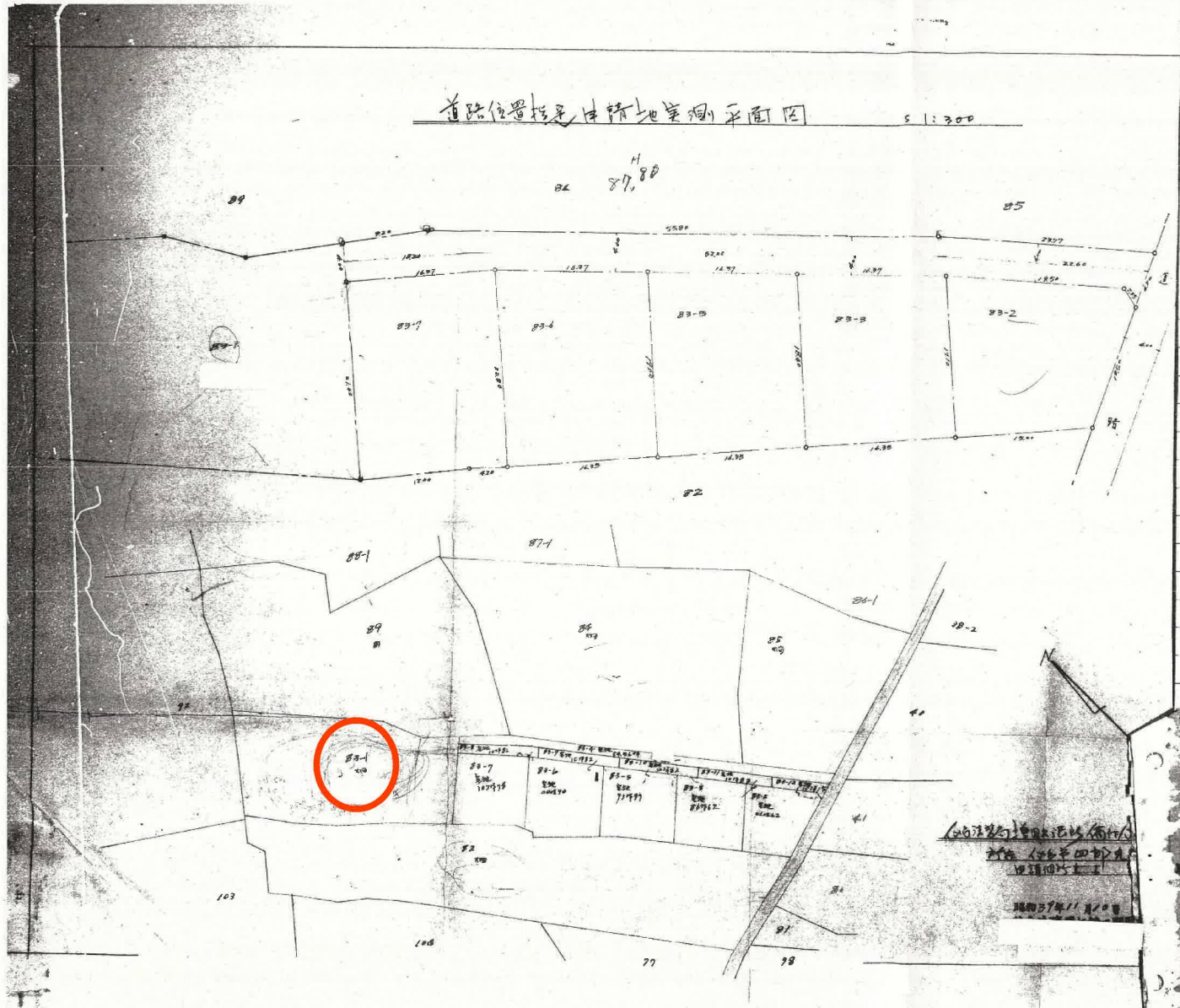

No 2008

道路の位置の指定申請書

仙台市建築基準法施行細則第 条第 項の規定による道路の位置の指定申請に当たり この申請書及び添附図書に記載の事項は事実に相違ありません。

昭和37年11月20日

仙台市長

申請者 住 氏名

TEL

申請の理由	住宅建築のため
関係地位置	仙台市田町字北谷新田83-4, 83-5, 83-7, 83-10, 83-11, 83-12
道の巾員	4.00 メートル
道の延長	87.80 メートル

関係土地 地番地目	土地所有者 住所氏名印	土地使用権者 住所氏名印	建築物又は工作物所有者住所氏名印
1 83-4 宅地			
2 〃 〃 83-8 宅地			
3 〃 〃 83-1 宅地			
4 〃 〃 83-10 宅地			
5 〃 〃 83-11 宅地			
6 〃 〃 83-12 宅地			
7			
8			

整番号	第 2008 号
通知番号	年月日 昭和 37年 11月 20日
	告示番号
告示年月日	昭和 年 月 日
条件	

仙台市役所 39.11.11

建築 39.11.11 住宅



位置指定道路第 2008 号

参考資料
この資料は，道路位置指定等の申請時の図書を複写したものですが，図書の内容と現地は必ずしも一致していない場合もありますのでご注意下さい。
（図書中の印影は調整しています。また，縮尺は表示と合っていない場合があります。）
5. 4. 14 年 月 日 太白区街並み形成課