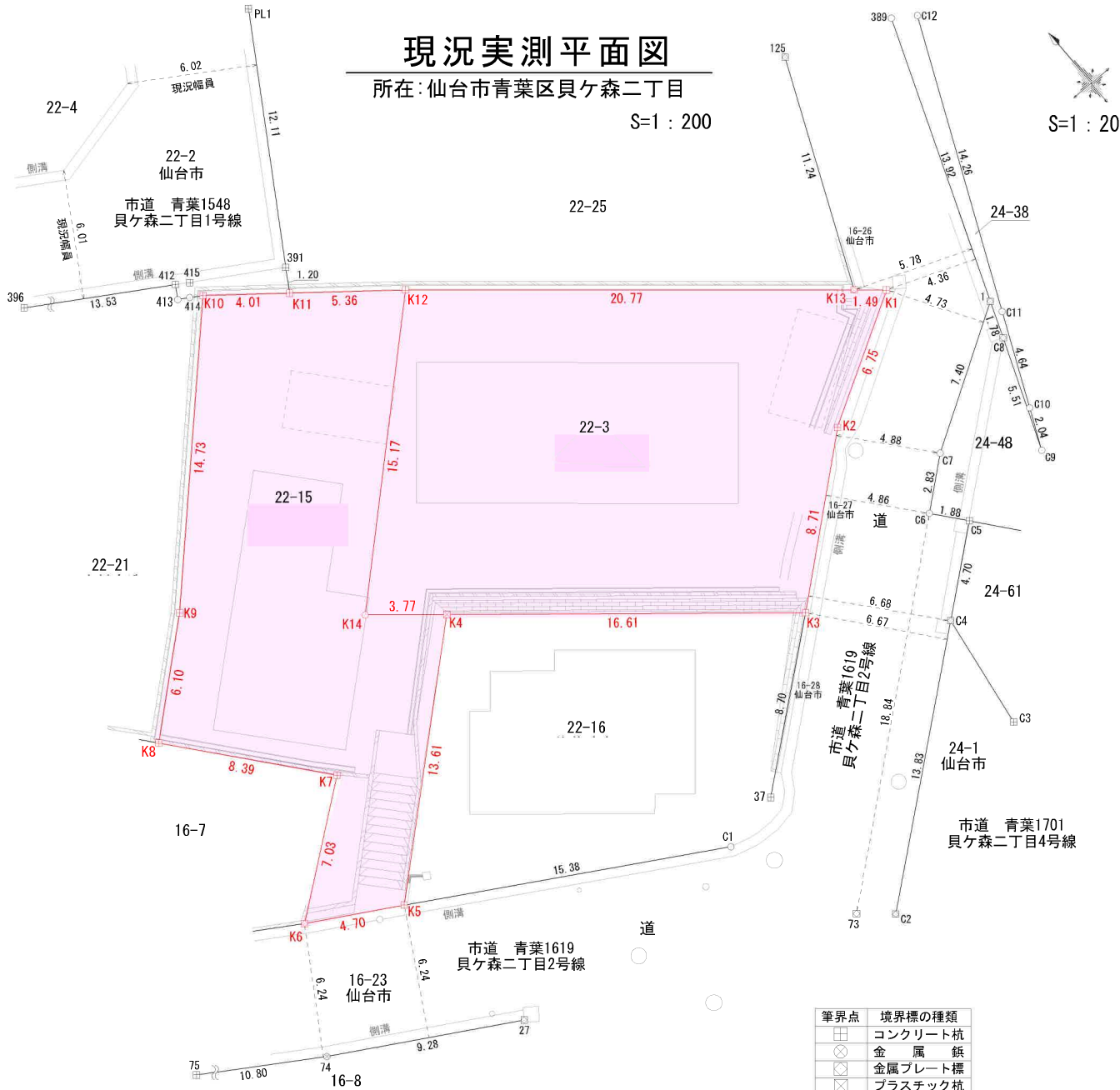


現況実測平面図

所在：仙台市青葉区貝ヶ森二丁目

S=1 : 200

S=1 : 200



求積表

(世界測地系 測地成果2024)

地番	22-15				
NO	Xn	Yn	Yn+1-Yn-1	Xn · (Yn+1-Yn-1)	
K4	-190877.583	427.997	-7.341	1401232.336803	
K5	-190886.558	417.765	-14.303	2730250.439074	
K6	-190884.210	413.694	1.535	-293007.262350	
K7	-190879.961	419.300	0.288	-54973.428768	
K8	-190873.471	413.982	-0.674	128648.719454	
K9	-190869.508	418.626	14.997	-2862470.011476	
K10	-190859.019	428.979	13.483	-2573352.153177	
K11	-190861.533	432.109	7.310	-1395197.806230	
K12	-190864.898	436.289	-7.003	1336626.880694	
K14	-190875.150	425.106	-8.292	1582736.743800	
合計				494.457824	
合計面積				247.2289120	
地積				247.22 m ²	

求積表

(世界測地系 測地成果2024)

地番	22-3				
NO	Xn	Yn	Yn+1-Yn-1	Xn · (Yn+1-Yn-1)	
K1	-190879.347	453.242	-4.710	899041.724370	
K2	-190882.722	447.396	-12.545	2394623.747490	
K3	-190888.299	440.697	-19.399	3703042.112301	
K4	-190877.583	427.997	-15.591	2975972.396553	
K14	-190875.150	425.106	8.292	-1582736.743800	
K12	-190864.898	436.289	27.000	-5153352.246000	
K13	-190876.373	452.106	16.953	-3235961.057469	
合計				629.933445	
合計面積				314.9667225	
地積				314.96 m ²	

筆界点	境界標の種類
□	コンクリート杭
⊗	金属 鎮
⊗	金属プレート標
⊗	プラスチック杭
○	計算点
△	測量多角点

所在	仙台市青葉区貝ヶ森二丁目22番3、22番15	番号	/
図面名	現況実測平面図	縮尺	S=1 : 200
図面作成者			



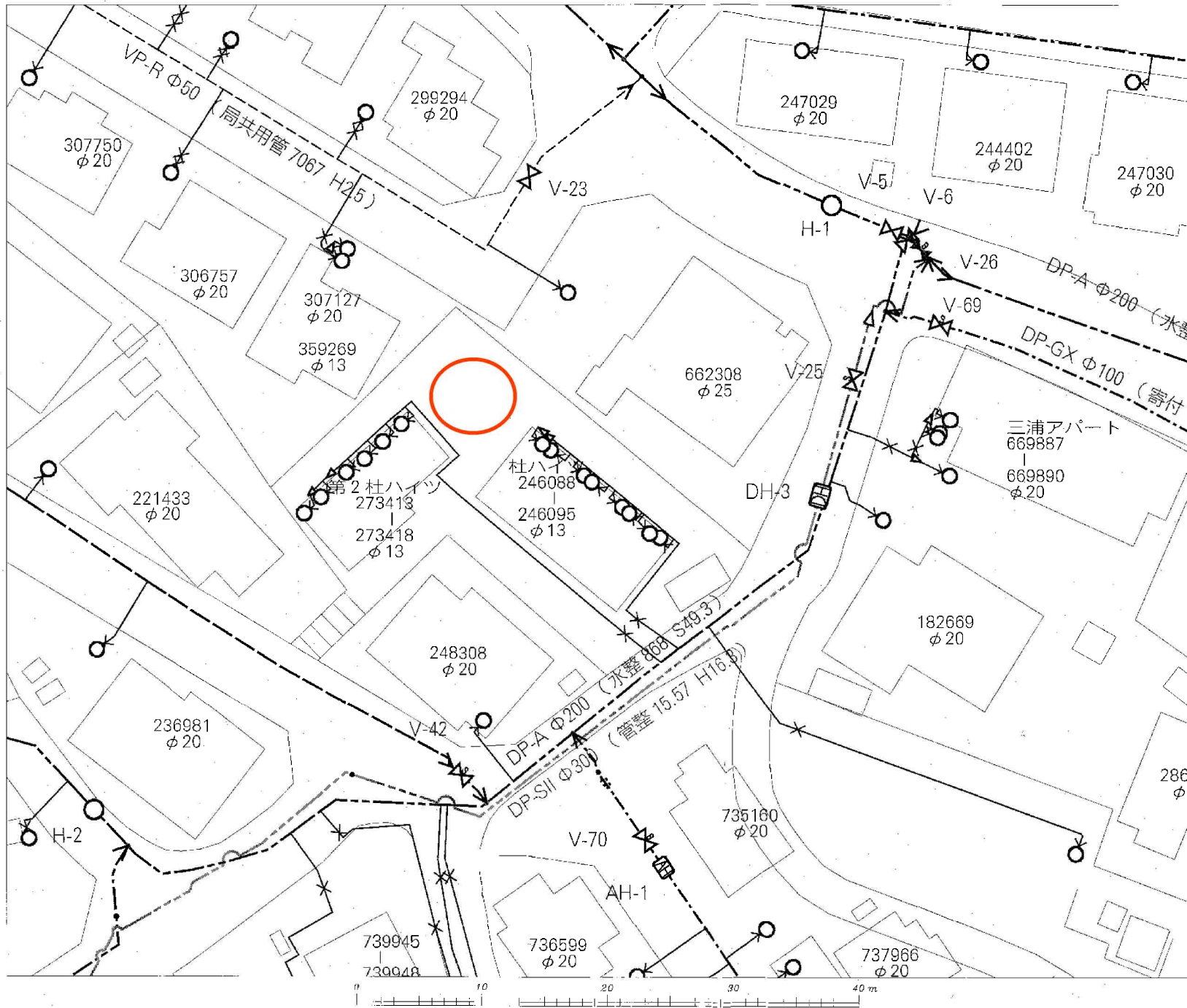
(注) 斜線を施した部分は、閉鎖された部分です。



A 国見6丁目

請求部	所在	仙台市青葉区貝ヶ森二丁目			地番	22番15		
出力縮	1/600	精度区分	座標系又は記号	分類	地図に準ずる図面		種類	旧土地台帳附属地図
作成年月日				備付年月日(原図)			補記事項	

仙台市水道局 戸番図



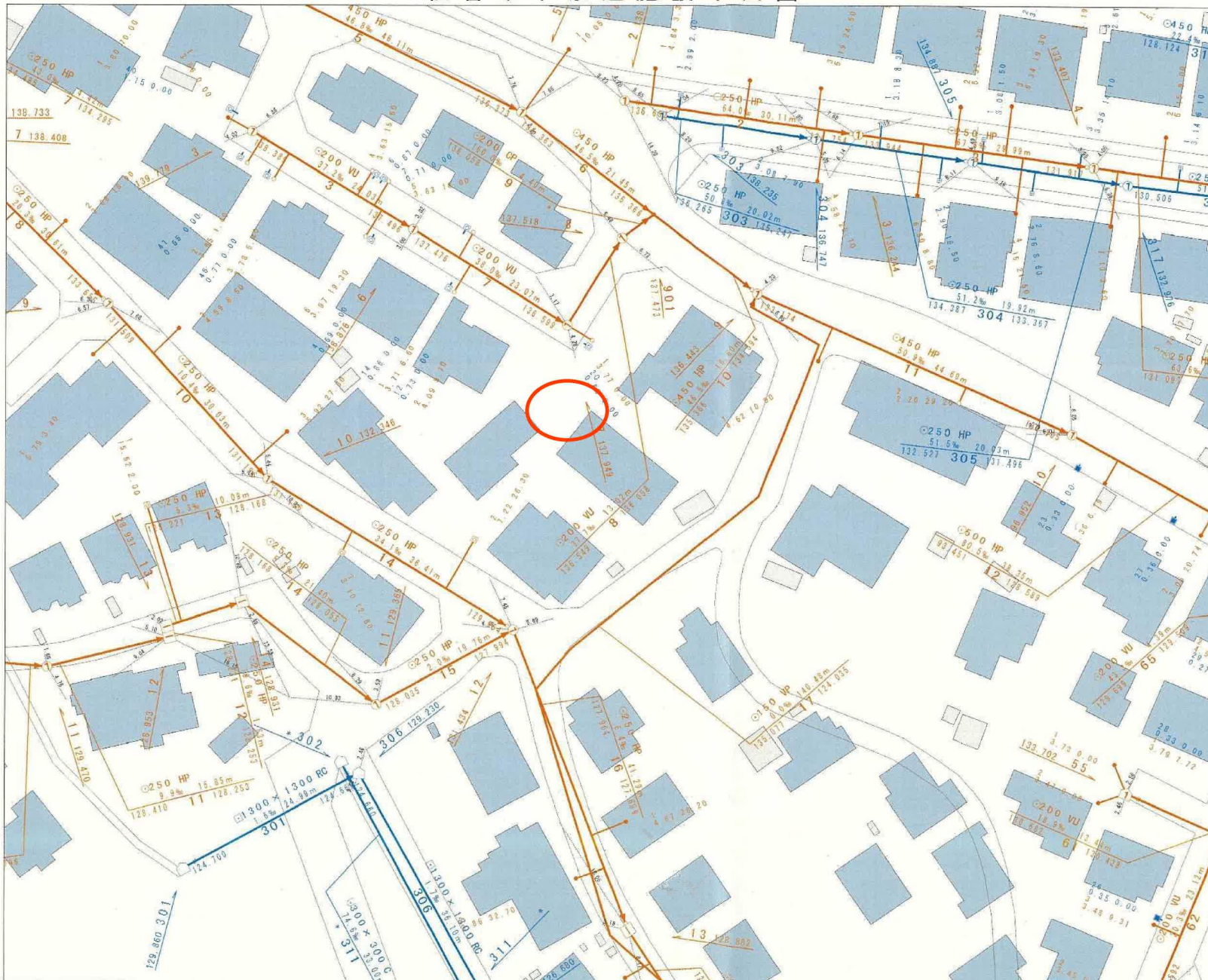
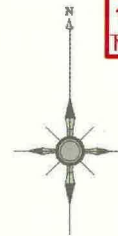
名称	表示
仕切井	⊠ ⊡ ⊢ ⊣ ⊤ ⊥
消火栓	○ ● ◉ ⊙
空気弁	⊙ ⊚ ⊛ ⊜
片落管	▷
メータ	○
止水栓	×
キャップ	⌋
管径	線種
400mm 以上	
300mm	
250mm	
200mm	
150mm	
100mm	
75mm	
50mm	
45mm 未満	

・本図面は、維持管理を目的とした水道の施設・設備情報の図面となります。
 施設情報が現地と異なる場合がありますので、この情報とは別に現地での調査を実施してください。
 ・なお、本図面の利用により生じた損害や不利益、または第三者との間に生じた紛争については、水道局は一切責任を負いません。
 ・地図及びこれに関連する情報は、著作権法等により保護されています。
 無断複製、改変等はできません。
 ・管谷工、宮城都市、利府町、七ヶ浜町、名取市、川崎町地形図について
 測量法に基づく国土地理院長承認(発行)R3JHs Z29

仙台市水道局 戸番図	
縮尺	1:300
出図年月日	令和5年6月6日

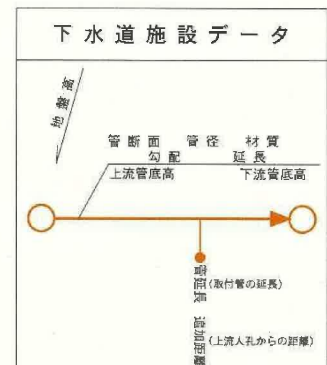
仙台市下水道施設平面図

参考
下水道管理部下水道調整課



1. 本図面は、下水道改良工事や道路工事等により、現況と整合しない場合があります。詳細については現地での確認をお願いします。
2. 当局の許可なく複製することを、禁じます。

凡 例	
	合流区域
	合流施設
	汚水施設
	雨水施設



縮尺 1:500

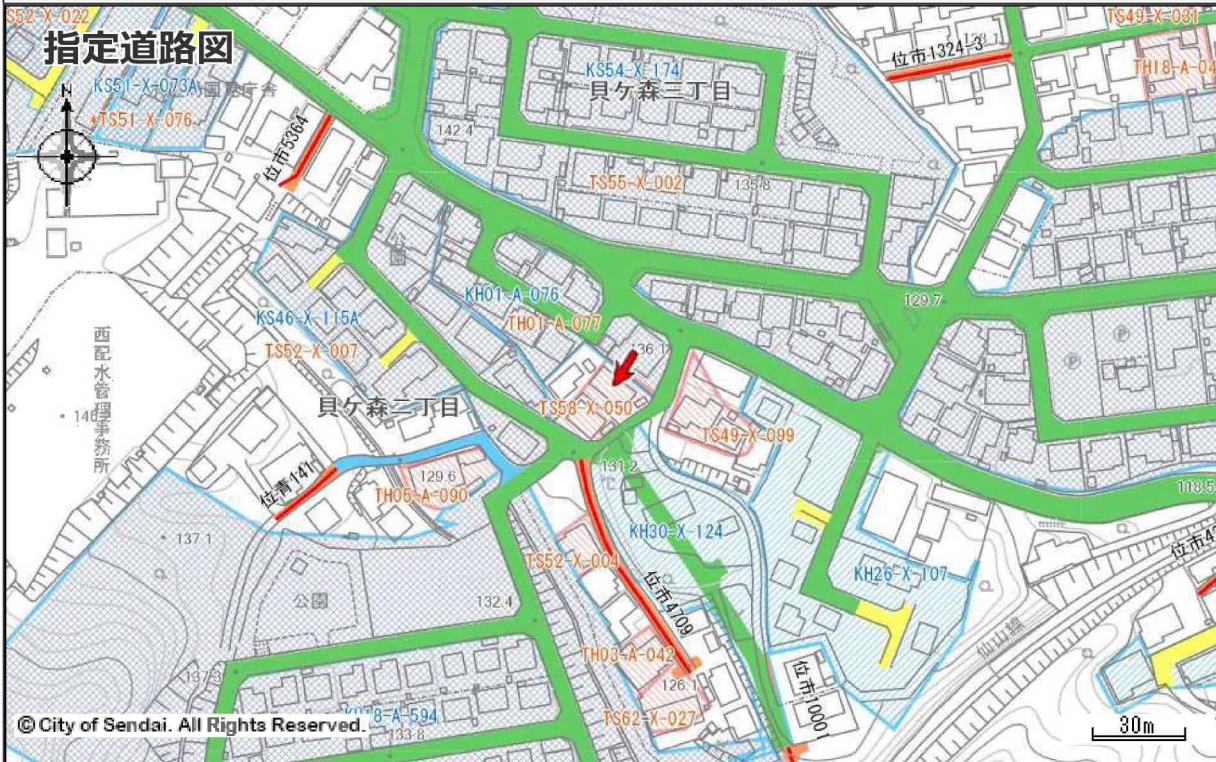


仙台市建設局













2023年6月6日 出図

都市計画情報

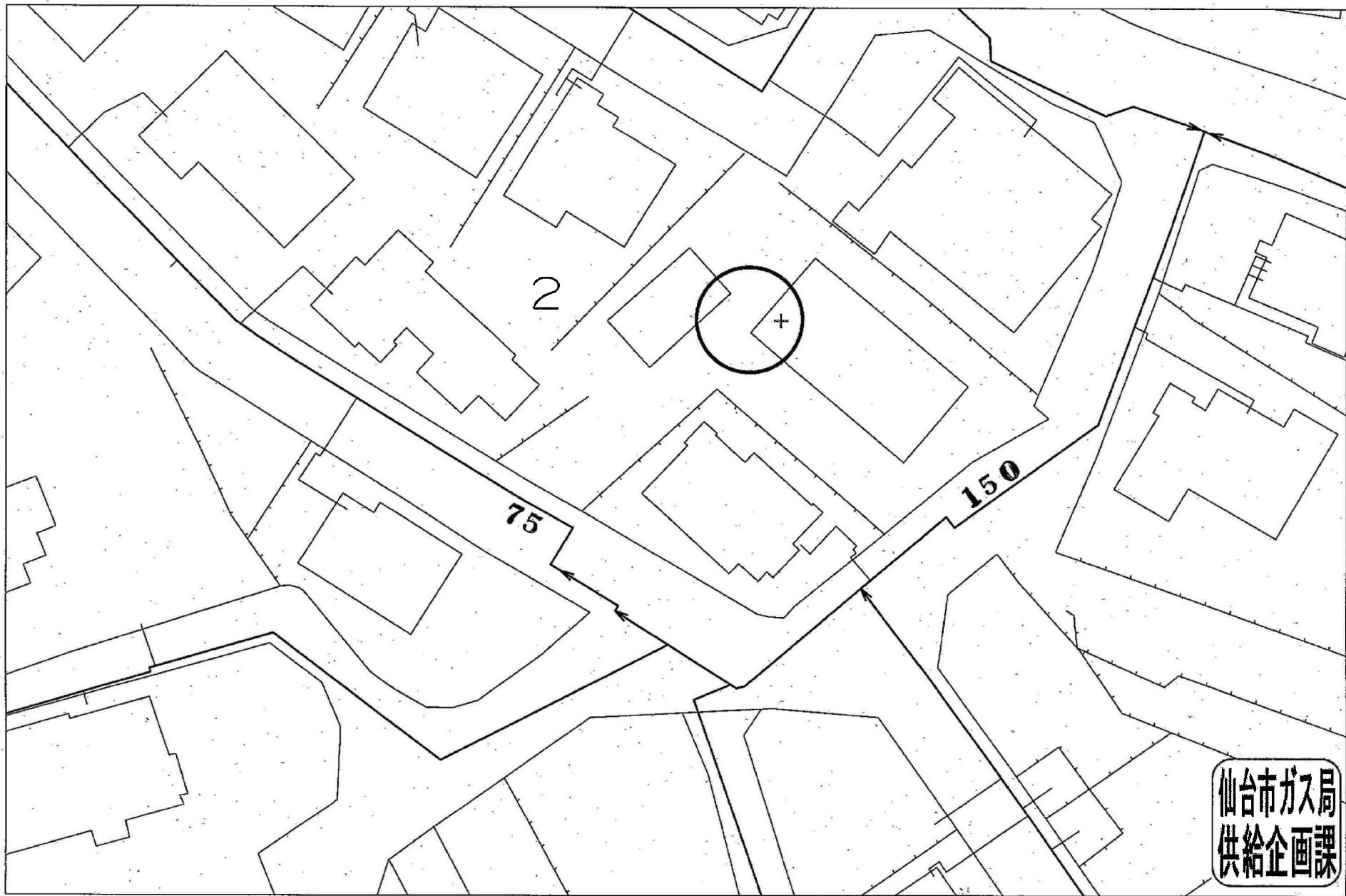
中心地 | 仙台市青葉区貝ヶ森2丁目 付近



指定道路図

	1 項 1 号道路 (国県市道)		1 項 2 号道路 (都市計画等事業道路)		1 項 3 号道路 (法施行前道路)
	1 項 4 号道路 (事業予定道路)		1 項 5 号道路 (位置指定道路)		1 項 5 号道路 (位置指定道路)
	2 項道路 (狭あい道路)		3 項道路 (水平道路)		特定道路 (協定道路)
	開発行為許可区域		宅地造成許可区域		旧住宅地造成事業区域

著作権上認められた行為を除き、掲載されている内容を無断で複製・転用することを禁じます。
 この図面は本市の都市計画に関する証明ではありません。参考図としてご利用ください。



仙台市ガス局
供給企画課

受付番号：F- 576

この図面は実際と異なる場合があるため十分注意して使用してください

2025年4月21日