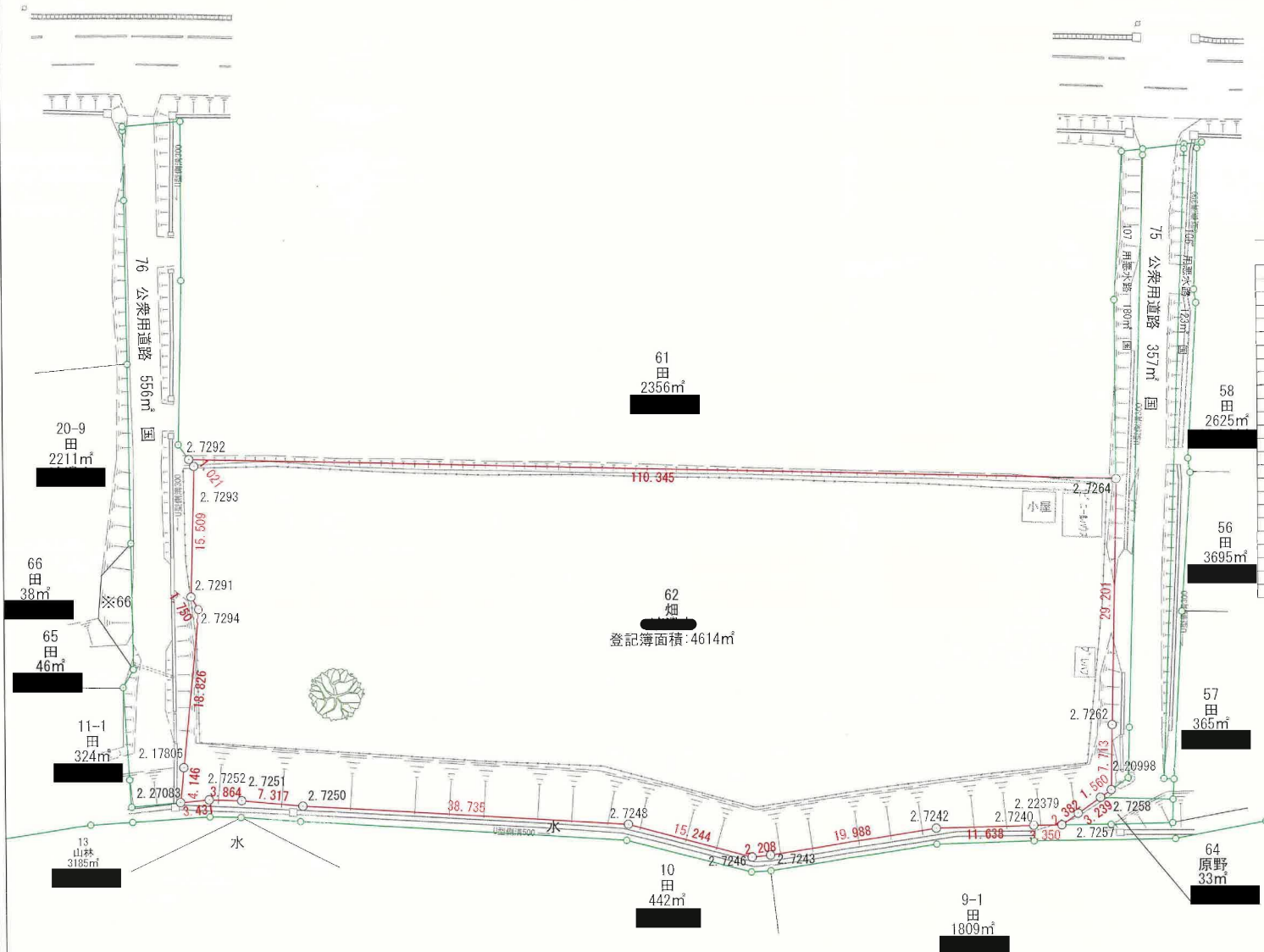


現況実測平面図

所在：仙台市泉区西田中宇萱場中62

S=1:500

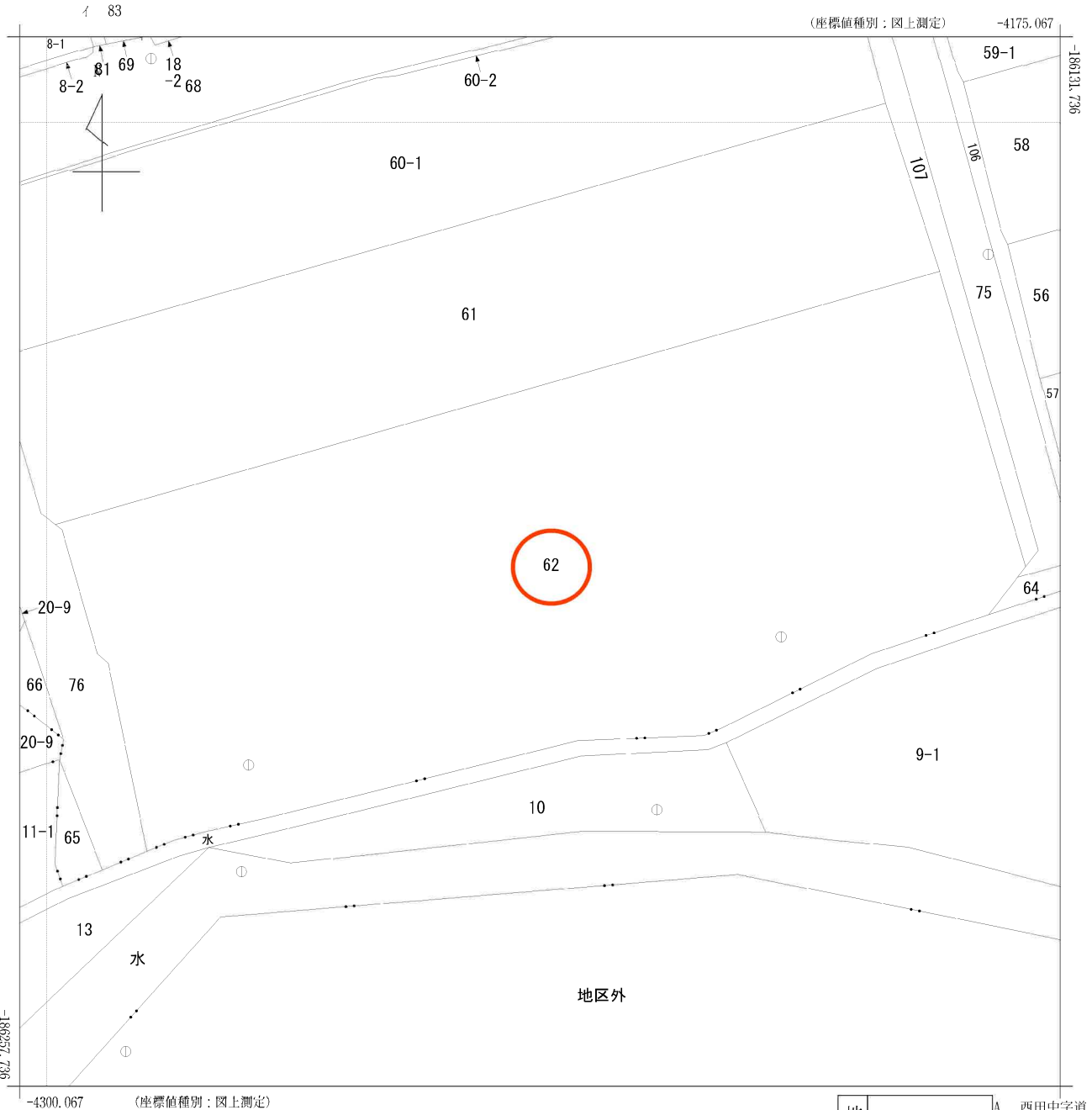


求積表

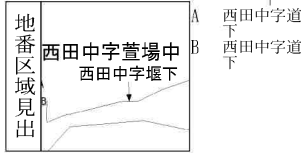
地番	62				
NO	Xn	Yn	Yn-1-Yn-1	Xn · (Yn-1-Yn-1)	
2.7282	-185188.019	-4191.541	10.323	-1922018.920137	
2.20495	-185195.424	-4179.384	1.205	-224365.465920	
2.7258	-185196.660	-4180.336	-2.928	545183.820480	
2.7257	-185199.227	-4182.312	-3.429	639477.148383	
2.22379	-186201.114	-4183.765	-4.642	864345.571188	
2.7240	-186202.141	-4186.954	-14.208	2645560.019328	
2.7242	-186205.887	-4197.973	-28.936	5388053.546232	
2.7243	-186214.747	-4215.590	-19.945	3714053.128915	
2.7246	-186215.621	-4217.918	-17.259	3213895.402839	
2.7248	-186216.249	-4233.149	-52.812	9834452.542188	
2.7250	-186225.632	-4270.730	-44.735	8330803.647520	
2.7251	-186227.168	-4277.684	-10.877	2025592.906336	
2.7252	-186228.201	-4281.607	-6.892	1283484.761292	
2.27083	-186229.516	-4284.776	-4.009	746594.129644	
2.17806	-186225.456	-4285.616	-4.652	866320.821312	
2.7284	-186207.020	-4289.428	-5.128	954889.585660	
2.7291	-186205.867	-4290.744	-5.547	1032883.944249	
2.7293	-186190.946	-4294.975	-5.051	940450.458246	
2.7292	-186190.338	-4295.795	105.268	-19599684.500584	
2.7264	-186159.983	-4189.737	114.254	-21269522.697682	
合計				9229.853389	
合計面積				4614.9266945	
地積				4614.92	

筆界点	境界線の種類
⊕	コンクリート杭
⊗	金属 鉄
⊠	金属プレート標
⊞	プラスチック杭
○	計算点
△	測量多角点

所在	仙台市泉区西田中宇萱場中62番	番号	/
図面名	現況実測平面図		縮尺 S=1:500
図面作成者			



(注) 国土交通省国土地理院が公表した座標補正パラメータ(touhokutaiheiyouuki2011.par)による修正がされています。



請求部	所在	仙台市泉区西田中字萱場中				地番	62番			
出力尺	1/500	精度区	甲三	座標系番号又は記号	X	分類	地図(法第14条第1項)		種類	地籍図
作成年月	平成10年3月			備付年月日(原図)	平成11年11月15日		補記事項			